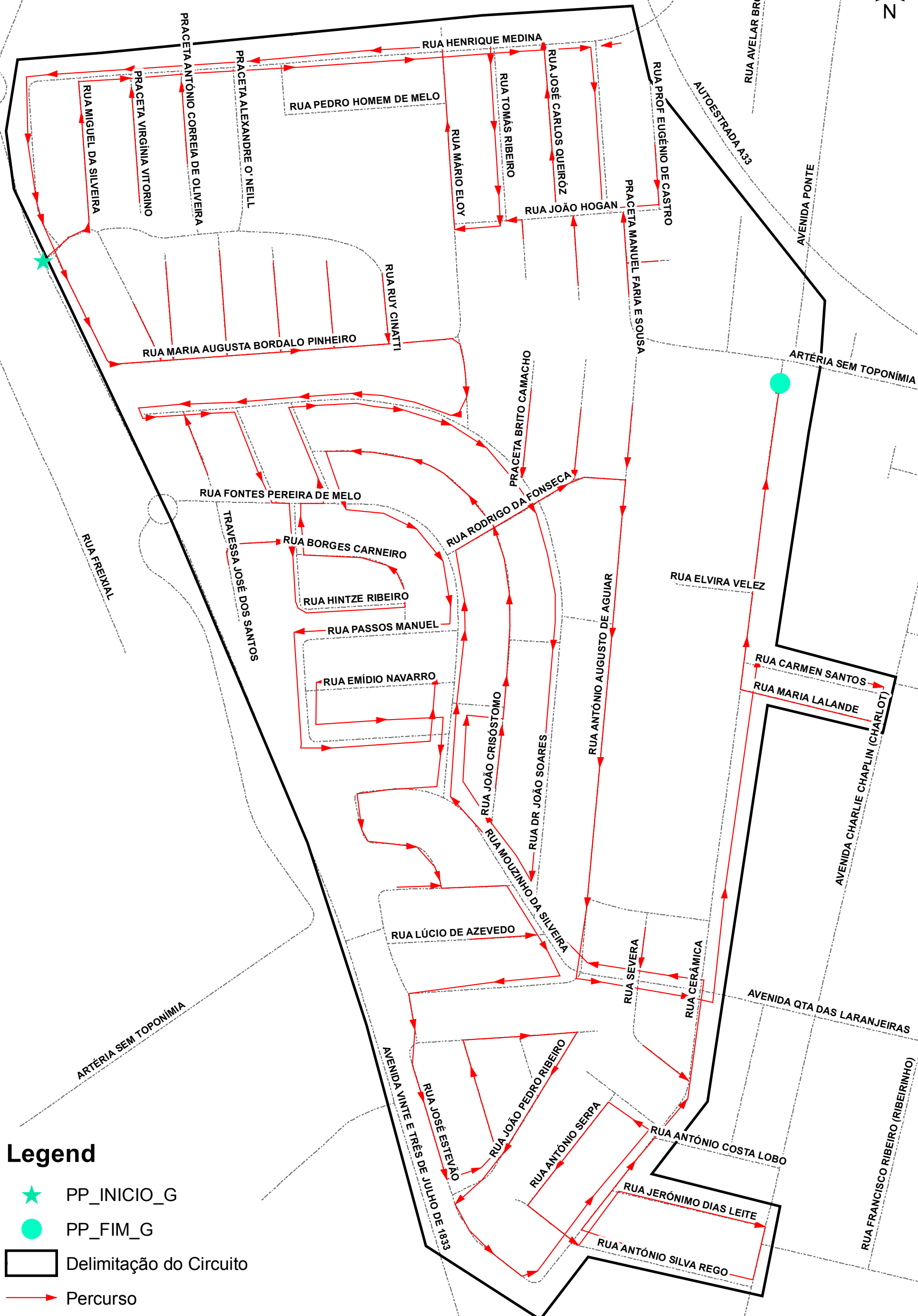
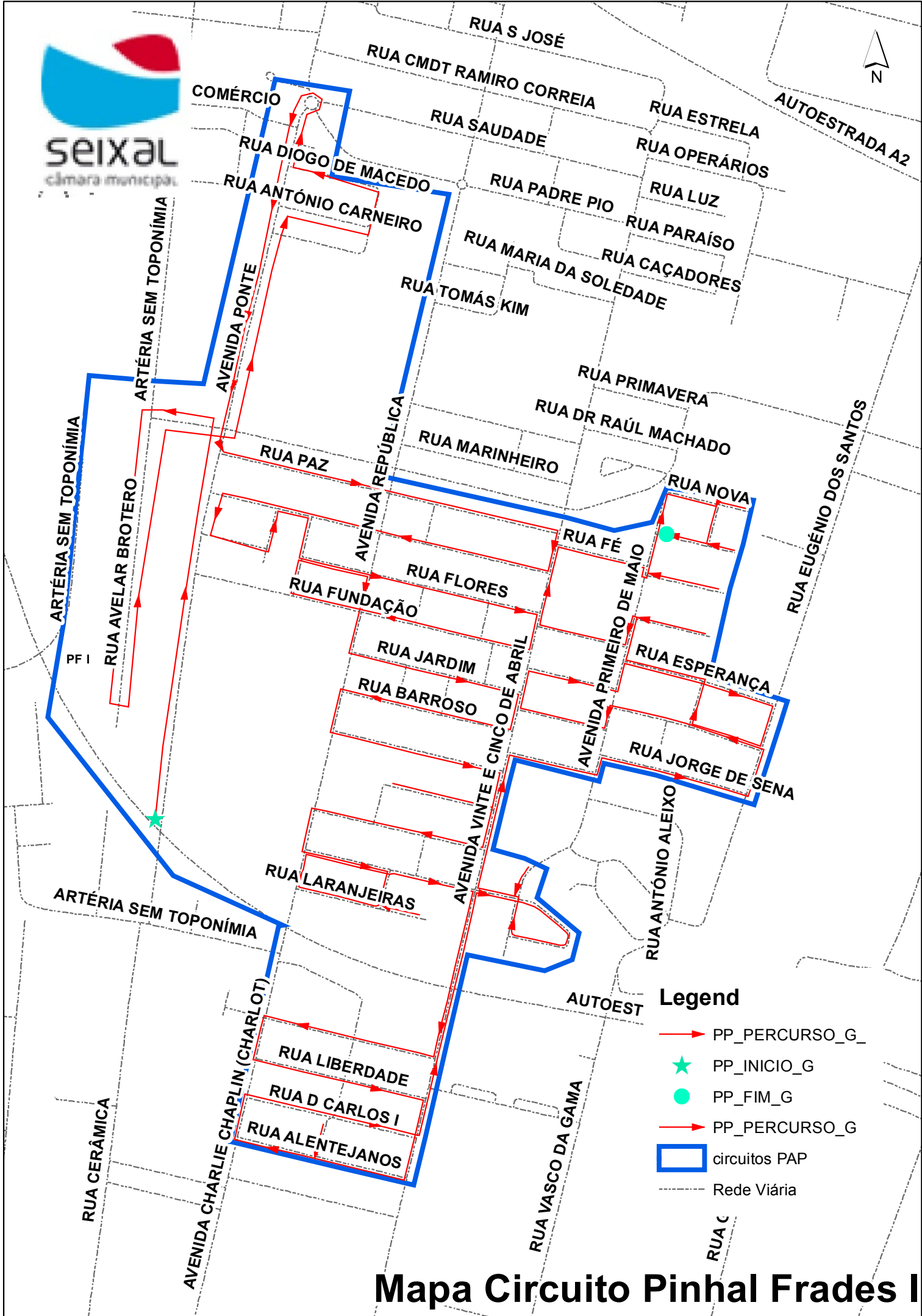


Flor da Mata





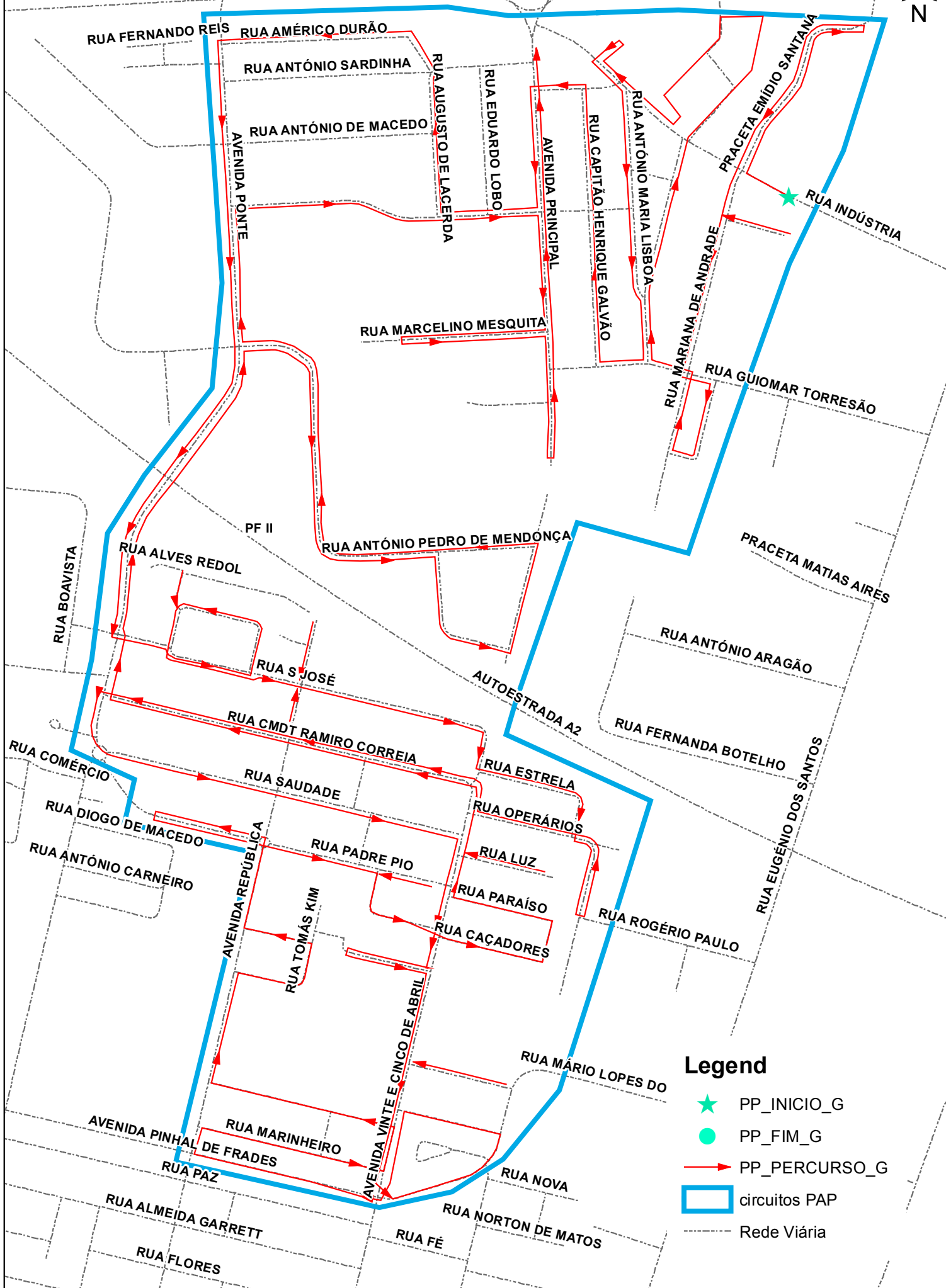
Legend

- PP_PERCURSO_G
- ★ PP_INICIO_G
- PP_FIM_G
- PP_PERCURSO_G
- circuitos PAP
- - - Rede Viária

Mapa Circuito Pinhal Frades I

Mapa Circuito Pinhal Frades II - 1ª Parte

AVENIDA UM DE DEZEMBRO LE 1



Legend

- ★ PP_INICIO_G
- PP_FIM_G
- PP_PERCURSO_G
- circuitos PAP
- - - Rede Viária

Mapa Circuito Pinhal Frades II - Qta Galega



RUA QTA DA GALEGA

RUA NOBREGA E SOUSA

RUA DESEMBARGADOR






AVENIDA UM DE DEZEMBRO DE 1640

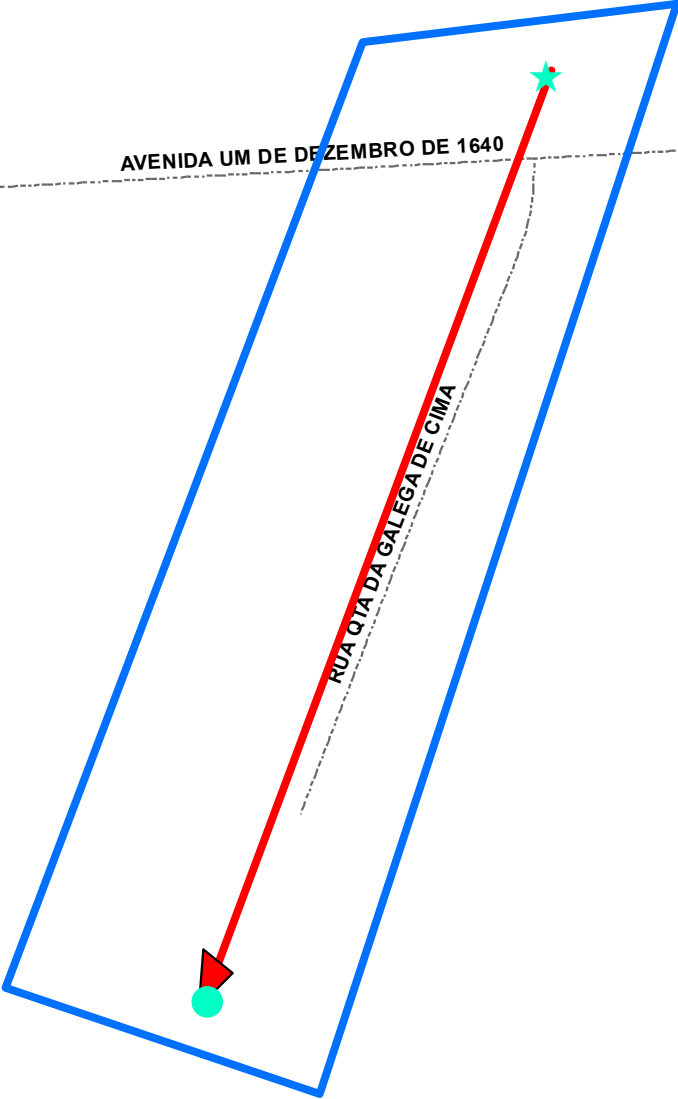
RUA QTA DA GALEGA DE CIMA

RUA VITOR BRANCO

RUA INDÚSTRIA

Legend

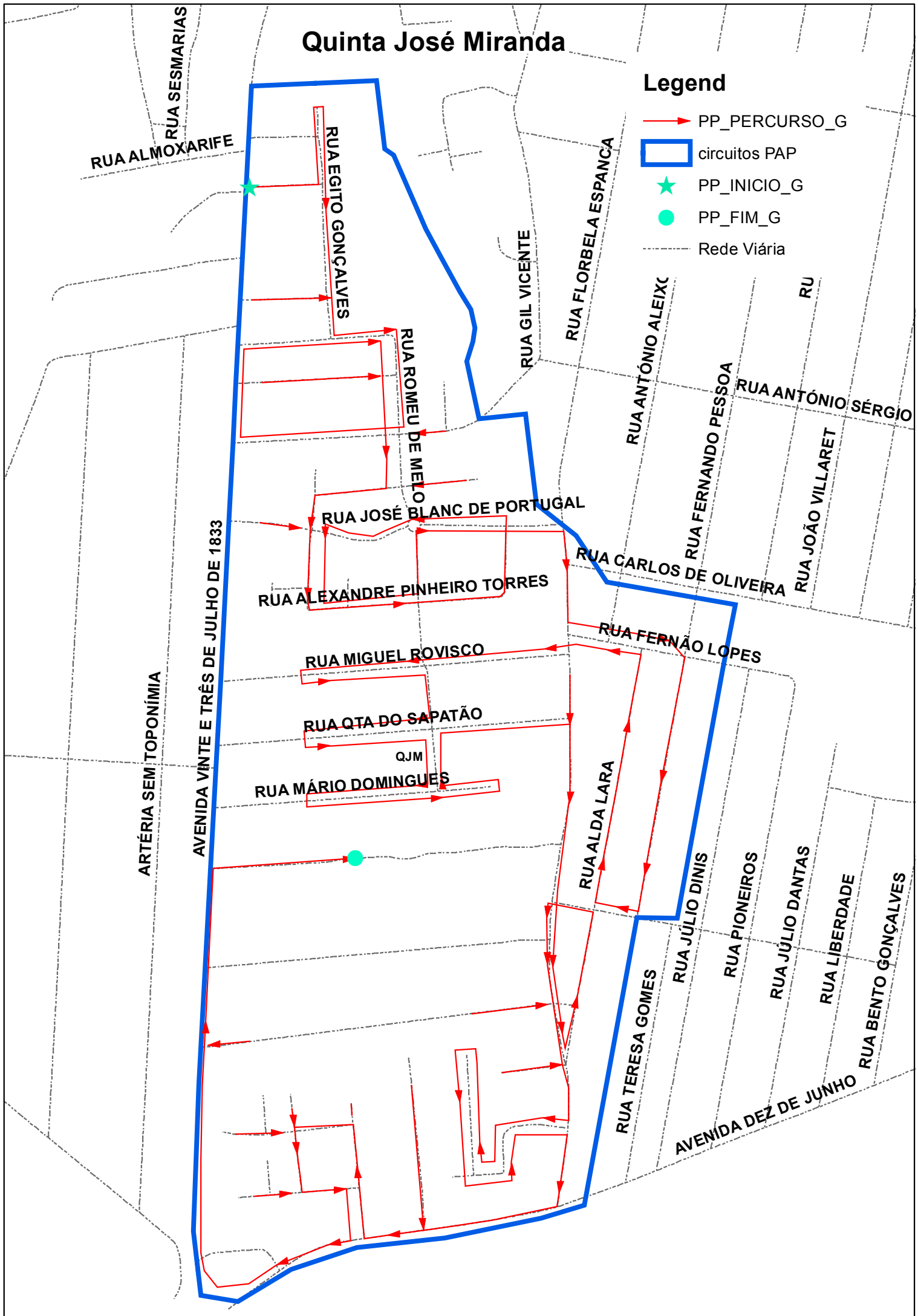
-  PP_INICIO_G
-  PP_FIM_G
-  PP_PERCURSO_G
-  circuitos PAP
-  Rede Viária



Quinta José Miranda

Legend

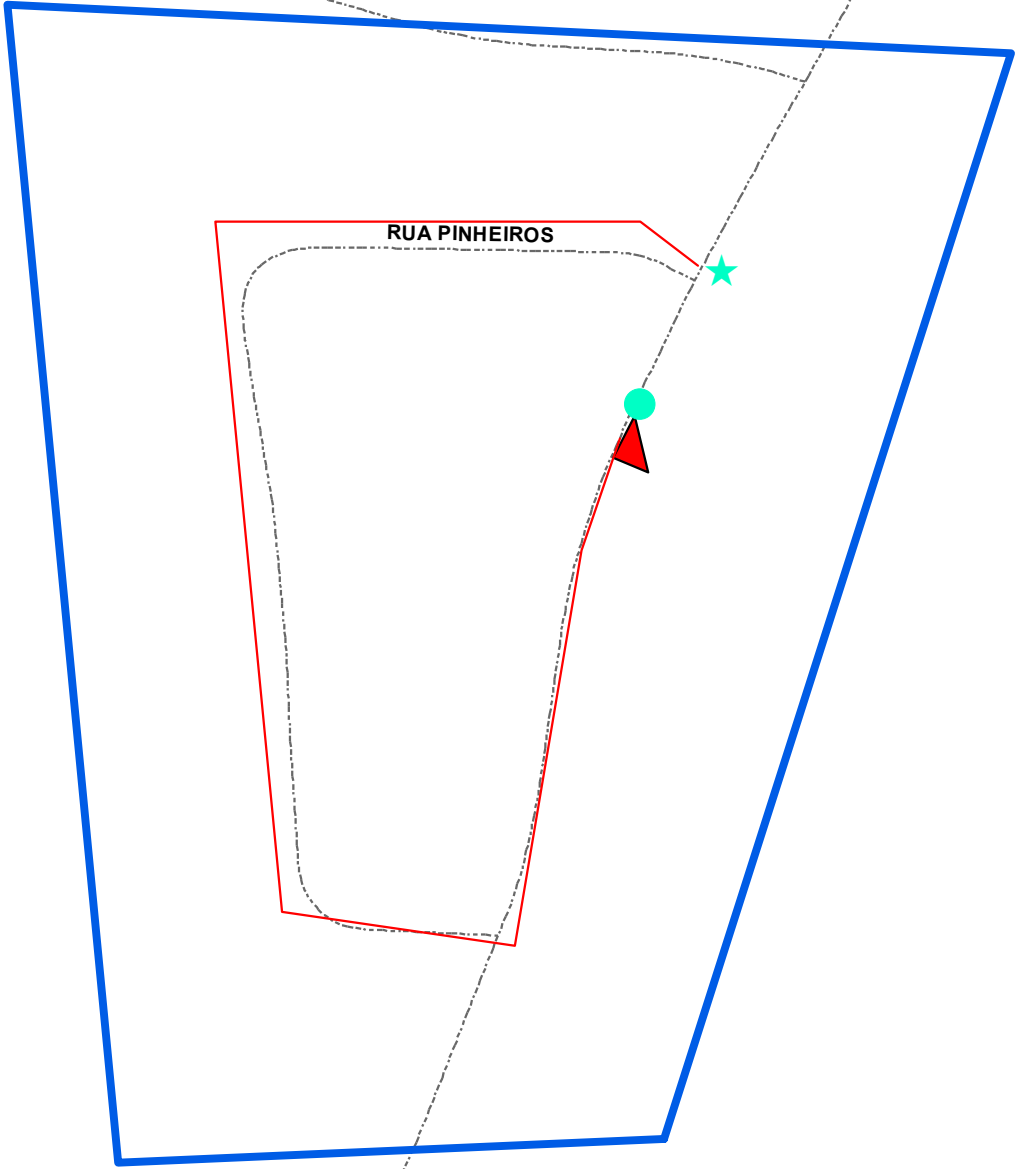
- PP_PERCURSO_G
- circuits PAP
- PP_INICIO_G
- PP_FIM_G
- Rede Viária



Mapa Circuito Pinhal Frades II - Vale Cucena



ARTÉRIA SEM TOPONÍMIA



RUA PINHEIROS

RUA VALE DE CUCENA

RUA INDÚSTRIA

Legend

- ★ PP_INICIO_G
- PP_FIM_G
- ➔ PP_PERCURSO_G
- ▭ circuitos PAP
- Rede Viária