


- LIMITE DA AUGI
- ESTREMA COMUM AOS 2 PRÉDIOS QUE CONSTITUEM A AUGI
- LIMITE DO LOTE
- 23 NÚMERO DO LOTE
- 23 ANTIGO NÚMERO DO LOTE
- ESPAÇO DESTINADO A EQUIPAMENTO COLECTIVO (DOMÍNIO PÚBLICO)
- ESPAÇO DESTINADO A PT (DOMÍNIO PÚBLICO MUNICIPAL)
- CONSTRUÇÕES EXISTENTES
- ESPAÇO A MANTER NO ESTADO NATURAL (DOMÍNIO PÚBLICO)
- RECURSOS ECOLÓGICOS**
- Reserva Ecológica Nacional
- Área Excluída da Reserva Ecológica Nacional
- EQUIPAMENTOS**
- Defesa Nacional
- Zona de Serviço Militar
- LIMITE DA SERVIDÃO N.A.T.O. CONFORME COM O DECRETO 272/2017 DE 14 DE AGOSTO

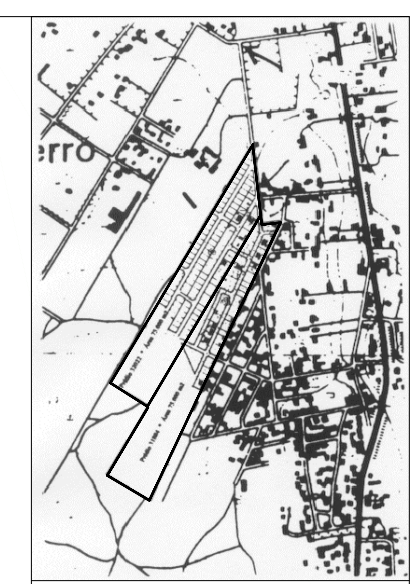
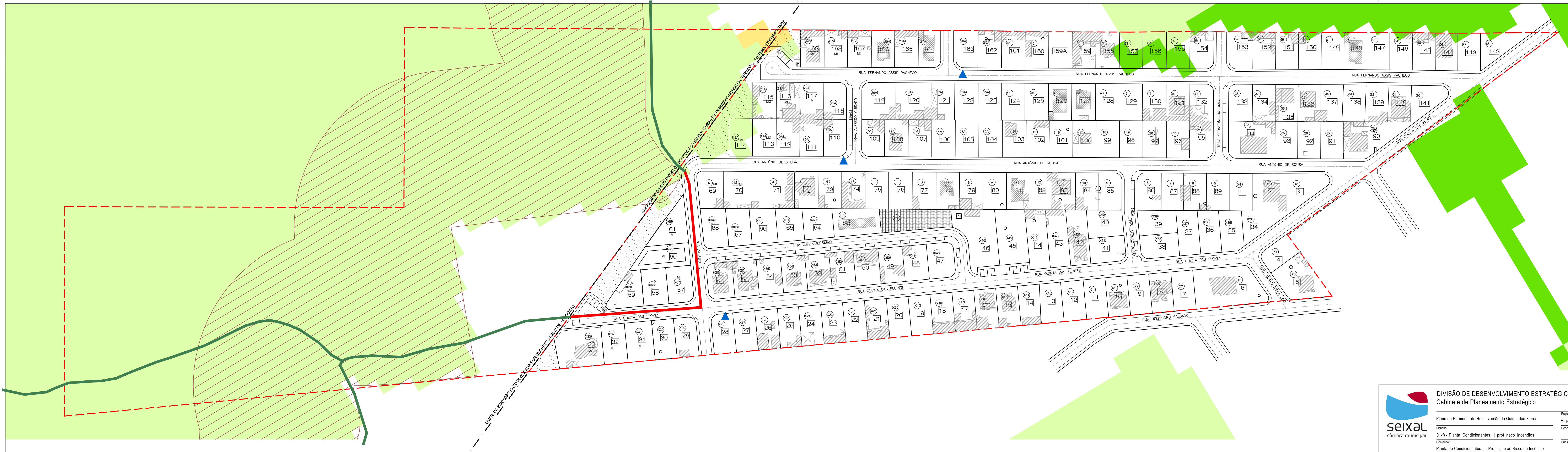


SEIXAL
câmara municipal

DIVISÃO DE DESENVOLVIMENTO ESTRATÉGICO
Gabinete de Planeamento Estratégico

| | | | |
|--------------|---------------------------------|-------------|------------|
| Projecto de: | Arq. Wellington V. Silva | Data: | 2023-06-01 |
| Ficheiro: | 01-e) - Planta_Condicionantes_I | Desenho de: | 1/1000 |
| Conteúdo: | Planta de Condicionantes I | Substituto: | Folha N.º |

01-e)



- LIMITE DA AUI
- LIMITE DO LOTE
- 23 NÚMERO DO LOTE
- 23 ANTIGO NÚMERO DO LOTE
- ESPAÇO DESTINADO A EQUIPAMENTO COLECTIVO (DOMÍNIO PÚBLICO)
- ESPAÇO DESTINADO A PT (DOMÍNIO PÚBLICO MUNICIPAL)
- CONSTRUÇÕES EXISTENTES
- ESPAÇO A MANTER NO ESTADO NATURAL (DOMÍNIO PÚBLICO)

- PROTEÇÃO AO RISCO DE INCÊNDIO**
- Rede de Pontos de Água**
- ▲ Terrestre
- Rede Viária Florestal**
- 1.º ordem
 - 2.º ordem
 - 3.º ordem
- Perigosidade de Incêndio Rural**
- Muito Baixa
 - Baixa
 - Média
 - Alta
 - Muito alta
- Rede de faixas de gestão de combustível

DIVISÃO DE DESENVOLVIMENTO ESTRATÉGICO
Gabinete de Planeamento Estratégico

| | | | |
|--------------|--|-------------|--------------|
| Projecto de: | Arq. Wellington V. Silva | Data: | 2023-06-01 |
| Ficheiro: | 01-f) - Planta_Condicionantes_II_prot_risco_incendios | Desenho de: | |
| Conteúdo: | Planta de Condicionantes II - Protecção ao Risco de Incêndio | Substituto: | |
| | | Escala: | 1/1000 |
| | | Folha N.º | 01-f) |